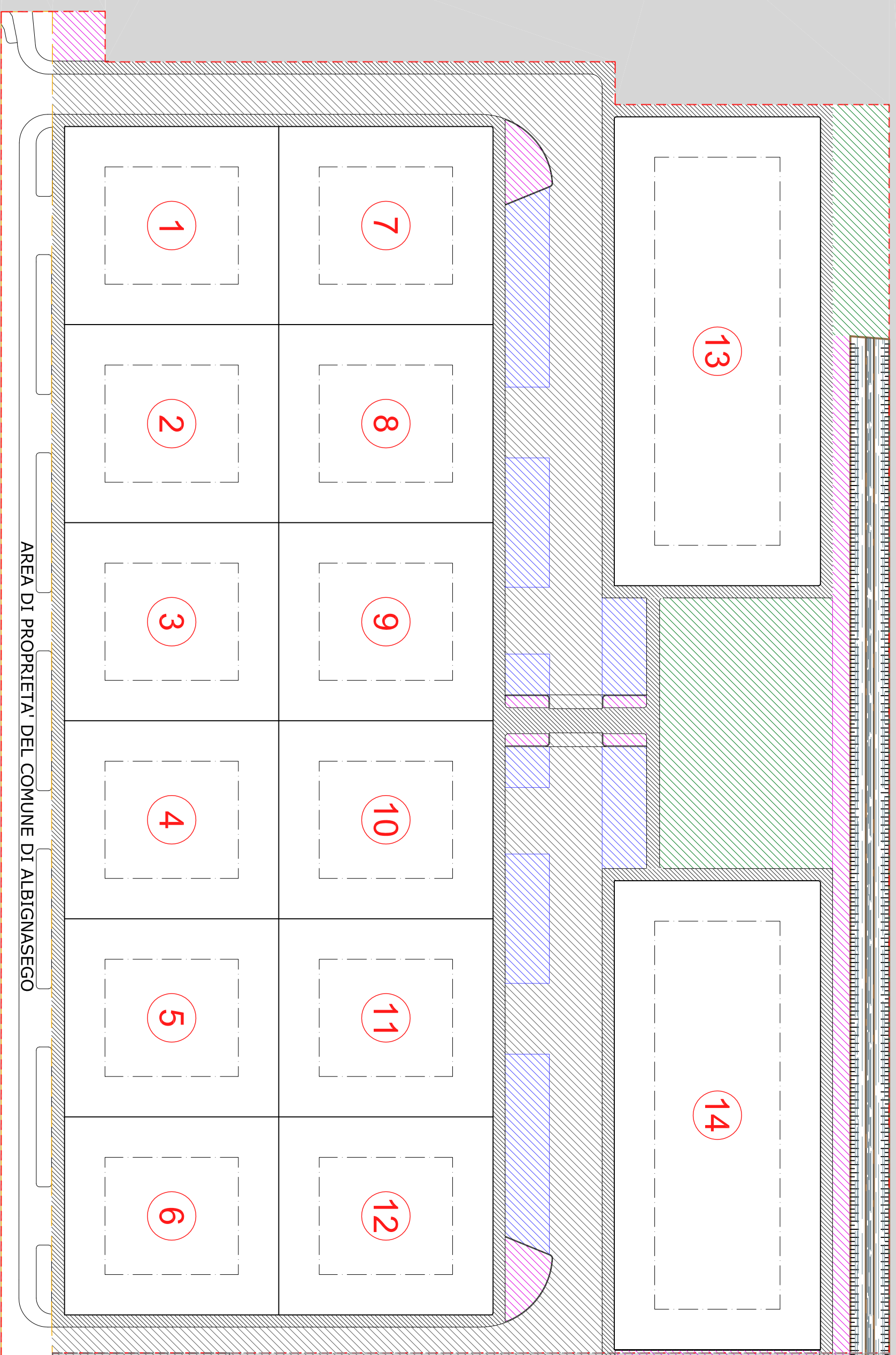


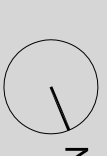
AREA NON OGGETTO
DI INTERVENTO



AREA DI PROPRIETA' DEL COMUNE DI ALBIGNASEGO

VIA M. DA CLES

PLANIMETRIA AREE DA CEDERE - Scala 1:500



AREA SOGGETTA
A INTERVENTO DIRETTO

LEGENDA AREE DA CEDERE:

- PERIMETRO AMBITO D'INTERVENTO
- PERIMETRO AREA SOGGETTA A INTERVENTO DIRETTO
- PERIMETRO AMBITO DI INTERVENTO IN AREA DI PROPRIETA' DEL COMUNE DI ALBIGNASEGO
- OPERE DI URBANIZZAZIONE PRIMARIA FUORI AMBITO - ENTRO Z.T.O. "F2"
- OPERE DI URBANIZZAZIONE PRIMARIA FUORI AMBITO - ENTRO Z.T.O. "F4"
- PERIMETRO LOTTO
- SAGOMA D'INVILUPPO EDILIZIO LIMITE
- NUMERO LOTTO
- PARCHEGGIO DA CEDERE - 616,55 mq
- AREA VERDE DA CEDERE - 917,00 mq
- VIABILITA' DA CEDERE - 1.732,65 mq
- VIABILITA' FUORI AMBITO DA CEDERE - 121,90 mq
- AREA PEDONALE DA CEDERE - 1.334,80 mq
- AREA PERDONALE FUORI AMBITO DA CEDERE - 8,76 mq
- AIUOLA DA CEDERE - 437,00 mq
- AIUOLA FUORI AMBITO DA CEDERE - 47,00 mq
- BACINO DI LAMINAZIONE DA CEDERE - 603,00 mq
- BACINO DI LAMINAZIONE FUORI AMBITO DA CEDERE - 8,64 mq

OPERE DI URBANIZZAZIONE PRIMARIA FUORI AMBITO - ENTRO Z.T.O. "F4"

OPERE DI URBANIZZAZIONE PRIMARIA FUORI AMBITO - ENTRO Z.T.O. "F2"

COMUNE DI ALBIGNASEGO

Provincia di Padova

n. 03	22 febbraio 2018	VERSIONE TER
n. 02	16 Novembre 2017	1a INTEGRAZIONE
n. 01	10 Ottobre 2017	EMISSIONE 1a BOZZA

progetto:

PIANO DI LOTTIZZAZIONE "ESTATE" Via Da Cles - 35020 Albignasego (PD)

committente:


SAN TOMMASO S.r.l.
Via Marconi, 9 - 35020 Albignasego (PD)

titolo:

STATO DI PROGETTO AREE DA CEDERE

scala:	1:500
data:	22.02.2018
disegnato:	ed - ac
controllato:	ed - ac

06
TER



**ELEONORA
DONÀ**
INGEGNERE
+39 333 2413528
eleonora.dona@ing.it
Via Marconi, 9
35020 - Albignasego (PD)

IL PRESENTE ELABORATO È DI PROPRIETA' DELL'INGEGNERE ELEONORA DONÀ. È NON PUÒ' ESSERE MODIFICATO O RIPRODOTTO ANCHE PARZIALMENTE SENZA AUTORIZZAZIONE SCRITTA.